



Fecha: 2025-08-29 17:21:06

Anexos: N/A

Folios: 3

Asunto: RESPUESTA A LA PROPOSICIÓN 1059
DEL 20 DE AGOSTO DE 2025. TEMA:

Destino: CONCEJO DE BOGOTÁ D.C.

Tipo: OFICIO SALIDA

Origen: DESP.SECRET.HABITAT

Bogotá D.C.

Señora

LUZ ANGÉLICA VIZCAÍNO SOLANO

Secretaria General

CONCEJO DE BOGOTÁ

secretariageneral@concejobogota.gov.co ; correspondencia@concejobogota.gov.co

Calle 36 No. 28 A - 41

Ciudad

CONCEJO DE BOGOTÁ 01-09-2025 08:27:21

2025ER24217 O 1 Fol:1 Anex:0

ORIGEN: SECRETARIA DEL HABITAT/VANESSA ALEXANDRA VELASCO BER

DESTINO: SECRETARIA GENERAL/VIZCAINO SOLANO LUZ ANGELICA

ASUNTO: PROPOSICION 1059 DE 2025

OBS: RESPUESTA

Asunto: Respuesta a la Proposición 1059 del 20 de agosto de 2025. Tema: ***“Proposición aditiva a la proposición No. 120 de 2025”*** Radicado SDHT No. 1-2025-43921, Radicado Concejo de Bogotá No. 2025IE15048.

Respetada secretaria Vizcaíno.

Esta Secretaría recibió la proposición del asunto, aprobada en Sesión Plenaria el día 20 de agosto de 2025, la cual se relaciona con el tema: *Proposición aditiva a la proposición No. 120 de 2025”*.

A la que de manera atenta se procede a dar respuesta en el marco de las funciones y competencias de la Secretaría, establecidas por el Acuerdo Distrital 257 de 2006 y el Decreto Distrital 121 de 2008 *“Por medio del cual se modifica la estructura organizacional y las funciones de la Secretaría Distrital del Hábitat”*, y de acuerdo con la información aportada por la Subsecretaría de Coordinación Operativa en los siguientes términos:

1. Evidencie los avances en materia de:

- Adecuación de entornos urbanos y rurales con déficit de infraestructura y espacio público de Bogotá

La Secretaría Distrital del Hábitat – SDHT - viene implementando la **“Estrategia Revitaliza tu Barrio”** la cual busca mejorar el hábitat en diferentes zonas de la ciudad que presentan precarias o deficitarias condiciones urbanísticas, ambientales y de seguridad y está definida por un conjunto de intervenciones de desarrollo urbano e infraestructura pública en áreas de la ciudad no incluidas en los instrumentos de planeamiento del Plan de Ordenamiento Territorial – POT Decreto Distrital 555 de 2021, pero también consideradas estratégicas y ubicadas en torno a las grandes infraestructuras de transporte existentes o proyectadas.

Esta estrategia se implementa mediante la optimización integral de inversiones públicas con las diferentes entidades distritales, en los territorios priorizados con proyectos de escala barrial, bajo la articulación y liderazgo de la Secretaría Distrital del Hábitat, quien también ejecutará

Secretaría Distrital del Hábitat

Servicio al ciudadano: Carrera 13 No. 52-13

Sede Principal: Calle 52 No. 13-64

Teléfono: 601-3581600

Código Postal: 110231

www.habitatbogota.gov.co

PG02-PL02 V3

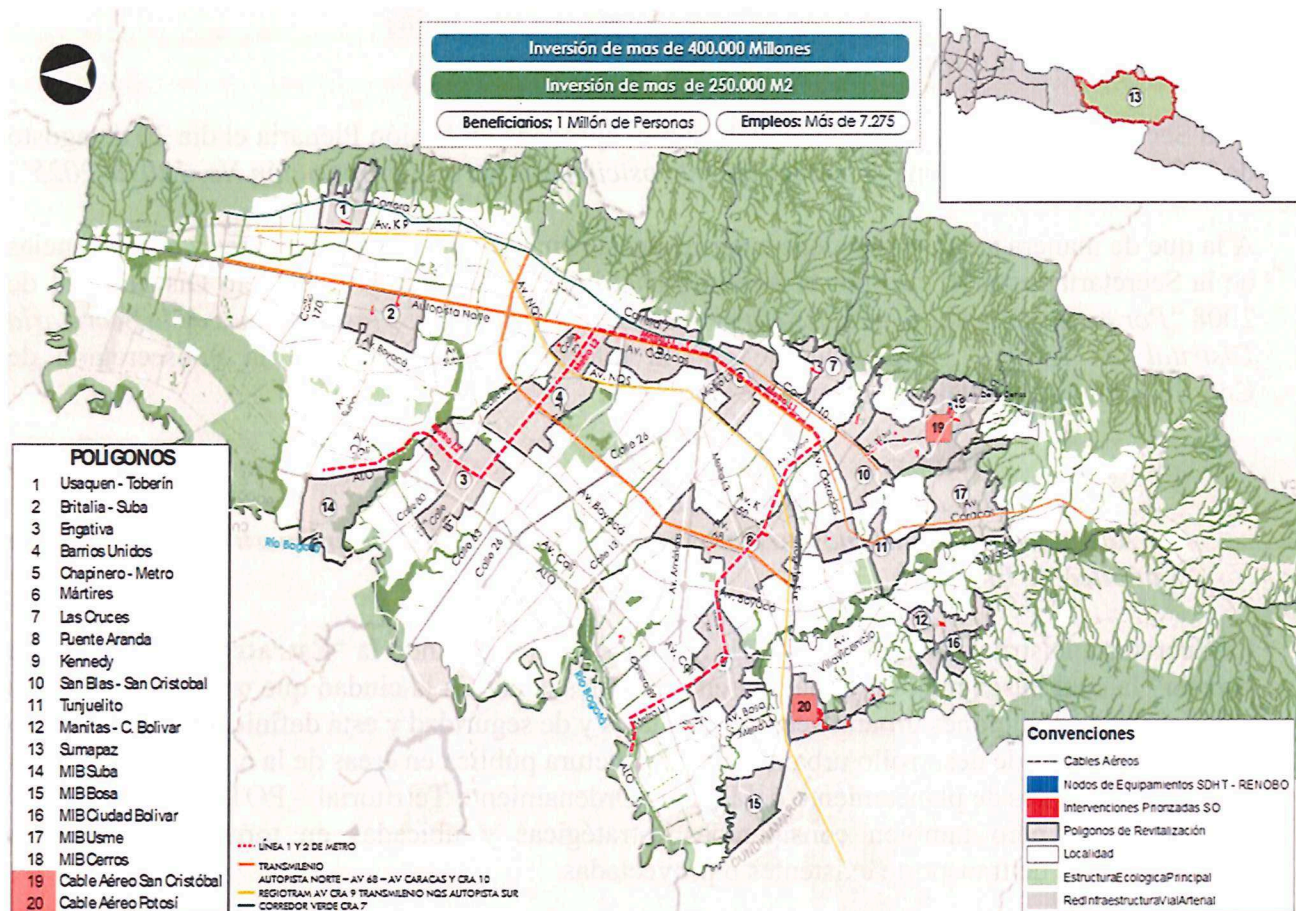


intervenciones concretas ejemplares y de impacto vital en los veinte polígonos definidos como estratégicos para este propósito. En su papel articulador, la SDHT promoverá a nivel distrital la articulación interinstitucional que permita aunar esfuerzos, concretar y coordinar entre todos, las acciones que impacten y potencien positivamente la transformación de los territorios priorizados.

Es importante señalar que, en el marco de la estrategia mencionada, el Plan Distrital de Desarrollo “Bogotá Camina Segura” 2024-2027 establece como una de sus **metas** —dentro del proyecto de inversión 7883, “Adecuación de entornos urbanos y/o rurales con déficit de infraestructura y espacio público de Bogotá” **Adecuar 110.000 m² de espacio público priorizado en los polígonos de revitalización**. En coherencia con este objetivo, la Secretaría Distrital del Hábitat ha venido adelantando acciones orientadas a su cumplimiento.

A continuación, se presenta los 20 polígonos de revitalización que fueron priorizados en el marco de la Estrategia Revitaliza tu Barrio:

Ilustración 1. Estrategia “Revitaliza Tú Barrio” Polígonos de Revitalización.



Fuente: Subdirección de Operaciones SDHT

Ahora bien, respecto los avances es importante precisar que, para el diagnóstico territorial y conceptualización de la estrategia Revitaliza tu Barrio, se elaboró un Documento Técnico de Secretaría Distrital del Hábitat

Servicio al ciudadano: Carrera 13 No. 52-13

Sede Principal: Calle 52 No. 13-64

Teléfono: 601-3581600

Código Postal: 110231

www.habitatbogota.gov.co

PG02-PL02 V3



Certificate No.
LAT - 1018

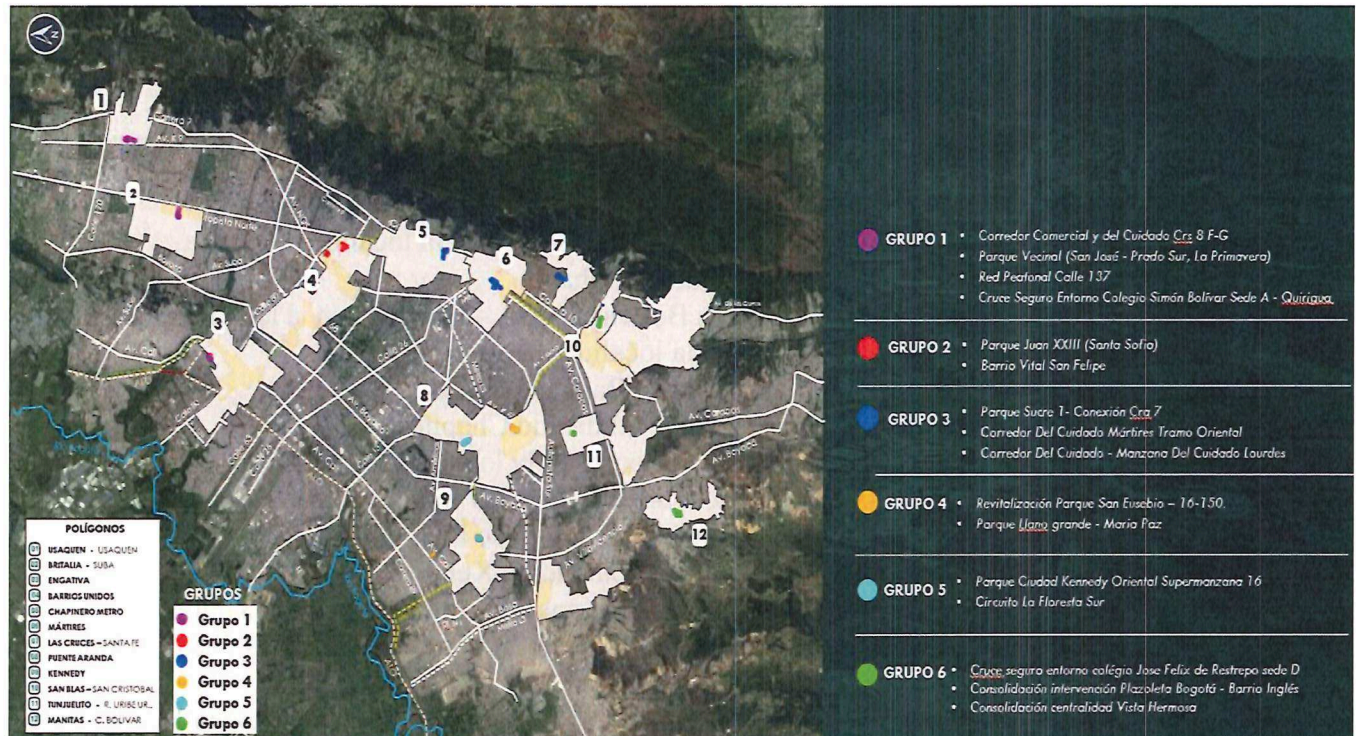
Soporte – DTS, con el cual se seleccionaron los polígonos de revitalización y se caracterizaron las áreas que hacen parte de la estrategia. Así mismo se elaboraron fichas de perfilamiento técnico, social, ambiental y normativo de las zonas priorizadas para la contratación de los espacios públicos a intervenir (parques y vías). De igual forma, se realizó la consulta en los visores distritales (SIG-DEP, SIG-IDU, visor de redes del acueducto, entre otros), así como la consulta a las diferentes entidades del distrito, con el fin de solicitar lineamientos de intervención, conocer el estado de reserva de las áreas a intervenir y las condiciones particulares de cada una de las áreas priorizadas. Luego de este ejercicio se priorizaron las siguientes intervenciones:

- Eco-Barrio Nueva Castilla en la localidad de Kennedy
- Eco-corredor Universidades en la localidad de Chapinero
- Eco-corredor Alcalá en la localidad de Suba
- Corredor comercial y del cuidado 8 F-G en la localidad de Usaquén
- Parque Vecinal (San José - Prado Sur, La Primavera en la localidad de Suba
- Red Peatonal calle 137 en la localidad de Suba
- Cruce seguro entorno colegio Simón Bolívar Sede A – Quirigua en la localidad de Engativá
- Parque Juan XXIII (Santa Sofía) en la localidad de Barrios Unidos
- Barrio vital San Felipe en la localidad de Barrios Unidos
- Parque Sucre 1- Conexión cra 7 en la localidad de Chapinero
- Corredor del cuidado Mártires tramo oriental en la localidad de Mártires
- Corredor del cuidado - Manzana del cuidado Lourdes en la localidad de Santafé
- Revitalización Parque San Eusebio en la localidad de Puente Aranda
- Parque Llano grande - María Paz en la localidad de Kennedy
- Parque Ciudad Kennedy Oriental Supermanzana 16 en la localidad de Kennedy
- Cruce seguro entorno colegio José Félix de Restrepo sede D en la localidad de San Cristóbal.
- Consolidación intervención Plazoleta Bogotá - Barrio Inglés en la localidad de Rafael Uribe
- Consolidación centralidad Vista Hermosa en la localidad de Ciudad Bolívar
- Revitalización de espacios públicos en la localidad de Sumpaz

Para las intervenciones de Nueva Castilla en la localidad de Kennedy, eco-corredor Universidades en la localidad de Chapinero y eco-corredor Alcalá en la localidad de Suba, actualmente se encuentran en ejecución contratos para llevar a cabo la factibilidad, los estudios y diseños y la obra en estos tres territorios.

Para las demás intervenciones, se encuentra publicado en la plataforma SECOP II, el proceso de licitación pública Número: SDHT-LP-001-2025, con el objeto de: *REALIZAR LA FACTIBILIDAD, LOS ESTUDIOS Y DISEÑOS DEFINITIVOS Y LA EJECUCIÓN DE LAS OBRAS DE ESPACIO PÚBLICO, EN EL MARCO DE LA ESTRATEGIA REVITALIZA TU BARRIO, EN LOS POLÍGONOS PRIORIZADOS POR LA SECRETARÍA DISTRITAL DEL HÁBITAT*, el cual está en proceso en evaluación y observaciones y se estima su adjudicación en el mes de septiembre.

Ilustración 2. Intervenciones a contratar licitación pública Número: SDHT-LP-001-2025



Fuente: Elaboración Subdirección de operaciones SDHT


Para las intervenciones con enfoque de Mejoramiento Integral de Barrios, se registran los siguientes avances:

- Se ha avanzado con los proyectos de ejecución de mejoramiento de entornos urbanos a través del componente de mejoramiento integral de barrios, en las localidades de Suba con los grupos 1 (en el barrio Santa Rita), ejecutando 9 segmentos viales, para una meta de intervención de 3.895 m2.
- También en la localidad de Suba, con el grupo Suba 2, se está realizando la ejecución de 10 segmentos viales correspondientes a los barrios Santa Cecilia y Miramar (5 segmentos viales en cada barrio), para una intervención de 2.004 m2.
- Para la localidad de Rafael Uribe Uribe, en el barrio La Paz, se tiene la ejecución de 6 segmentos viales que suman 2.124 m2.


Por otro lado, en el marco del Convenio 990 de 2023 suscrito con la Caja de la Vivienda Popular, se avanza en la ejecución de obras de segmentos viales en la localidad de Suba, en el barrio Bilbao, para un total de 26 segmentos viales con un área de intervención de 7.198 m2.

En los términos expuestos se da respuesta a su solicitud, quedando esta Secretaría atenta para las aclaraciones que se requieran.

Cordialmente,



VANESSA ALEXANDRA VELASCO BERNAL
Secretaria Distrital del Hábitat

Elaboró: Juan Carlos Murillo Primero – Contratista Subdirección de Barrios SDHT.
Alex Correa Gutiérrez – Contratista Subdirección de Operaciones SDHT.
Revisó: Luz Dary Pulido Cruz – Subdirectora de Barrios SDHT.
Camilo Eduardo Torres – Subdirector de Operaciones SDHT.
Juan Camilo Moya Patiño – Contratista Subsecretaría de Coordinación Operativa SDHT.
John Alexander Cárdenas Mancipe – Contratista Despacho SDHT.
Paula Camila Vega Bustos – Contratista Despacho SDHT.
Milton Javier Latorre Mariño – Asesor de Despacho SDHT. 
Aprobó: Camilo Andrés Peñuela Cano – Subsecretario de Coordinación Operativa SDHT.